

 **Älgarna demonstrerar**

A cache by nordviks & saeys & idaljung Gömd : 05/24/2011

Svårighetsgrad: ★☆☆☆☆ Storlek:  (Large)
Terrängfaktor: ★★★★★**0**
Favorites


Tillhörande webbsida

Cache Issues:





- This cache has not been reviewed yet. Once it is published, it will be listed on the site. Check the logs to see if the reviewers have left a note for this listing.
- *The reviewers will not see this listing until you enable it.*
- This cache is temporarily unavailable. Read the logs below to read the status for this cache.

N 65° 11.951 E 019° 36.564 Andra koordinatformat

UTM: 34W E 434916 N 7231370

 N 28.1km from your home location

In Västerbotten, Sweden

Skriv ut: Inga loggar ·  5 Loggar ·  10 Loggar ·  Vägbeskrivning**Observera****OBS:** Användandet av tjänsterna på geocaching.com omfattas av villkoren i vår ansvarsfriskrivning.

"Hördu, var gang man kliv
oppåt bärke jerna - man
dra se opp nalta lite så

här ve fingrarn å knän, he
e int så där rektigt
radarett könn man ju seg,
då bruk tankarn fara deill
je som funder: gå
verkligen herna?"
(Thorbjörn 2009)

Sedan slutet på förra årtusendet har svanselsebon Thorbjörn Holmlund kämpat för att placera världens största älg på gränsberget Vithatten. Stoor, eller storälgen, ska stå med 2 ben i Norrbotten (Arvidsjaur kommun) och 2 ben i Västerbotten (Skellefteå kommun).

Med en krona på 100 m² ska Stoor bli 45 meter hög (35 m mankhöjd), 12 m bred och 47 m lång. Han är en limträkonstruktion med fundament i stål och betong. Ännu finns ingen älg att beskåda här, men utsikten är ändå värt kampen för att ta sig upp. I öster ser man havet och i väster fjällen. Cachen är förstås **jättestor**, nåt annat är otänkbart.

ENG: It's the Big One! It's the world's biggest moose! It's made of wood! It's... well, it's not there yet. But the view is still amazing. The cache is - of course - big!

Ytterligare ledtrådar (Dekryptera)

Zlaq lbh, zøøfr ovgrf Xna or cerggl anfgv...

Dekrypteringsnyckel

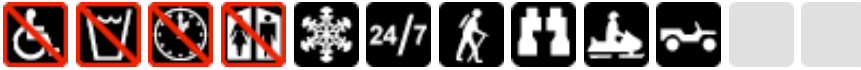
A|B|C|D|E|F|G|H|I|J|K|L|M

N|O|P|Q|R|S|T|U|V|W|X|Y|Z

(bokstaven ovan strecket motsvarar bokstaven under och vice versa)



Attribut



Vad är attribut?

Finns i cachen

Visa tidigare besök av spårbara objekt
Vad är en Travel Bug?

Ytterligare waypoints (Lägg till / Redigera waypoints)

Inga ytterligare waypoints att visa

Inga loggar. Hittat den? Logga den!

Nuvarande tid: 05/25/2011 09:11:15 Pacific Daylight Time (16:11 GMT)

Senast uppdaterad: 2 minutes ago on 05/25/2011 09:11:00 Pacific Daylight Time (16:11 GMT)

[Last Found: Never]

Denna geocache har inte blivit publicerad ännu.

Genererad från: Database

Koordinaterna är angivna i WGS84 datum